

REPUBLICA DE COLOMBIA



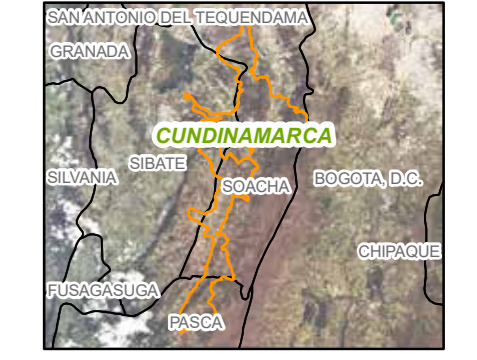
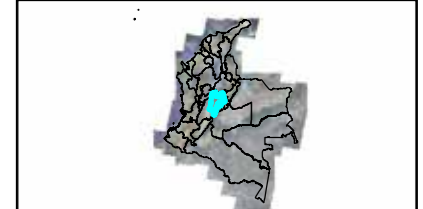
INFORMACION GENERAL

THE NORTH FACE ENDURANCE CHALLENGE
COLOMBIA 2017

TÍTULO

MAPA DE RUTA 21K

LOCALIZACIÓN ÁREA DE ESTUDIO




PARÁMETROS CARTOGRÁFICOS

Proyección: Transversa de Mercator
Elipsoide: GRS 80
Datum: Magna
Origen: 4° 35' 46,3215" N; 74° 04' 39,0285" N
Coordenadas planas: 1'000,000 mN, 1'000,000 mE

FUENTES :

CARTOGRAFÍA BÁSICA:
IGAC Escala 1:25.000
CARTOGRAFÍA TEMÁTICA:
Visitas Técnicas - Información en Campo.
IMAGEN:
1. GeoEye Catálogo PROCALCULO - PROSIS Enero 2013
Corrección Radiométrica y Geométrica
precisión de localización CE90 de 5 mts.
2. Google Earth - 2016

CONVENCIONES




PCs

LEYENDA



Ruta 21k



ELABORÓ : Mauricio Soler FECHA: Septiembre - 2017
map_soler@hotmail.com

PLANO : DE